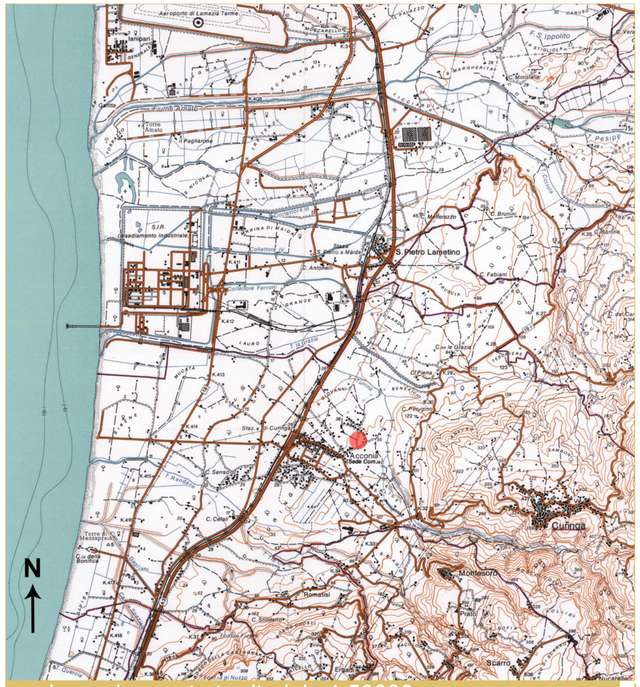

Inquadramento territoriale 1:50000

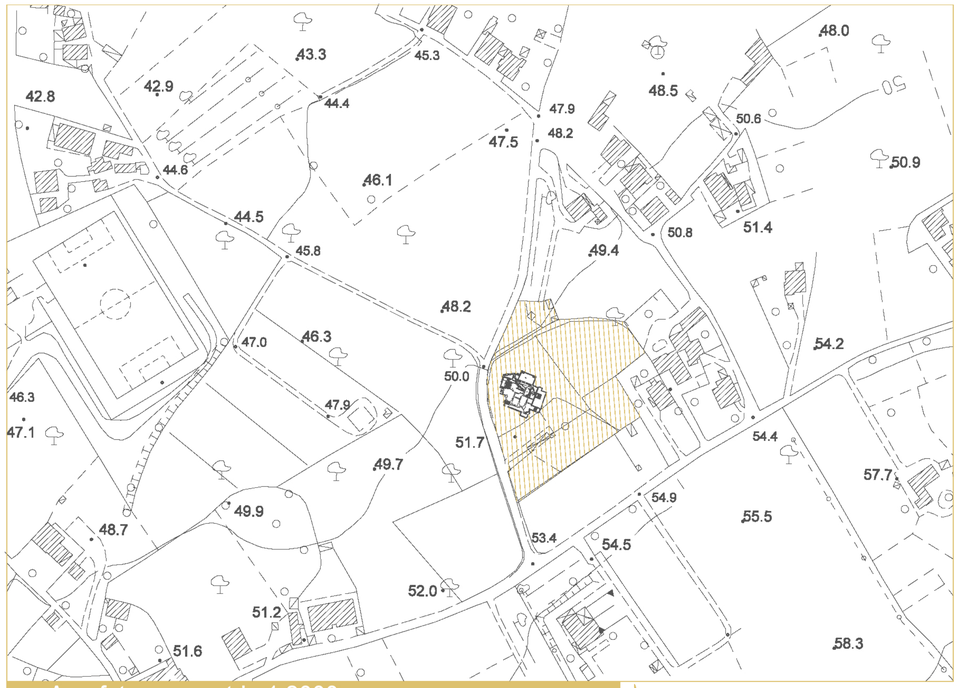

Aerofotogrammetria 1:2000

Zona d' intervento

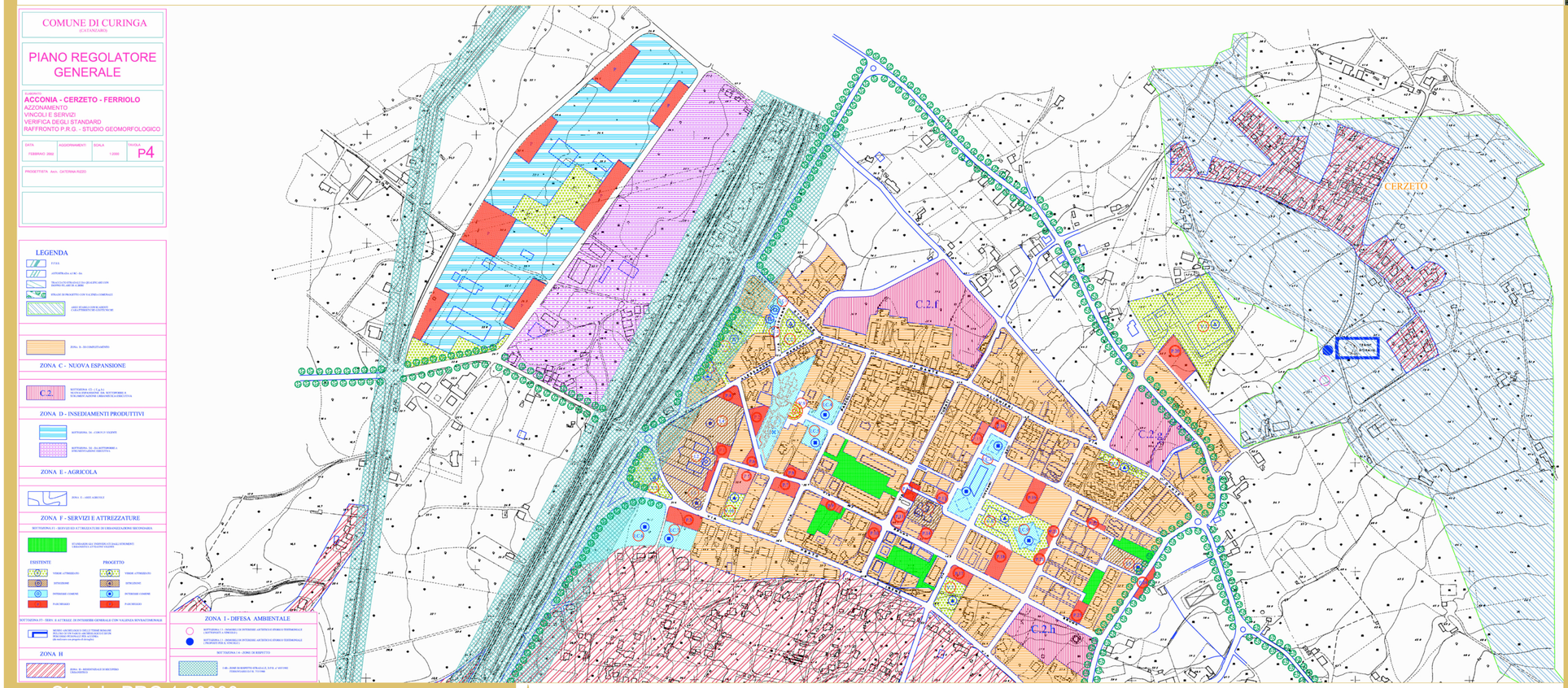

Stralcio PRG 1:20000

TAV. 1

TERME ROMANE DI CURINGA

POR Calabria FESR 2007/2013 – Obiettivo Operativo 5.2.1 – D.G.R. n°487 del 06.11.2012. Approvazione dei Piani Regionali dei Musei, delle Aree e dei Parchi Archeologici, dei Castelli e delle Fortificazioni Militari, degli Edifici Storici e di pregio Architettonico, delle Aree e delle Strutture di Archeologia Industriale della Calabria.

Nome Progetto:	Tipo Progetto:	Sito:
Intervento di valorizzazione e tutela delle Terme Romane di Curinga	Progetto Definitivo	contrade Ellene Curinga (CZ)
		Committente: Soprintendenza ai beni archeologici Comune di Curinga (CZ)

Tipo Elaborato:

Planimetria e schemi grafici

Nome Elaborato:	Descrizione elaborato:
Inquadramento territoriale	
Scala: 1:50000; 1:2000	
Nome file:	

Data: 06/03/2012					
Disegn.: –					
Contr.: –	01	–/–/––	Cons. Progetto Definitivo	–	–
Visto: –	Nr.	Data	Descrizione	Disegnato	Controllato

Note:

Questo disegno è di nostra esclusiva proprietà e quindi non può essere ceduto a terzi nè riprodotto senza nostro esplicito consenso scritto (art. 2043 - 2048 - 2049 C.C. e 622 - 623 C.P.)